

COVID-19 | RELATÓRIO DE SITUAÇÃO | 24-12-2021

SITUAÇÃO EPIDEMIOLÓGICA EM PORTUGAL

TOTAL DE CASOS E VARIAÇÃO

91 947 | +7 304

ATIVOS

1 155 239 | +5 628

RECUPERADOS

18 851 | +11

ÓBITOS

118 460 | +6 043

CONTACTOS EM VIGILÂNCIA

1 266 037 | +12 943

CONFIRMADOS

TOTAL DE CASOS, DE ÓBITOS E VARIAÇÃO POR REGIÃO

Açores

11 035 | +73

50 | -

Madeira

18 390 | +382

118 | -

466 845 | +3 796

5 753 | +6

182 059 | +1 527

3 335 | +2

486 604 | +6 519

7 938 | +2

45 447 | +316

1 085 | +1

55 657 | +330

572 | -

Legenda

CASOS CONFIRMADOS

ÓBITOS

DISTRIBUIÇÃO DOS CASOS EM INTERNAMENTO

864 | - 29

INTERNAMENTO

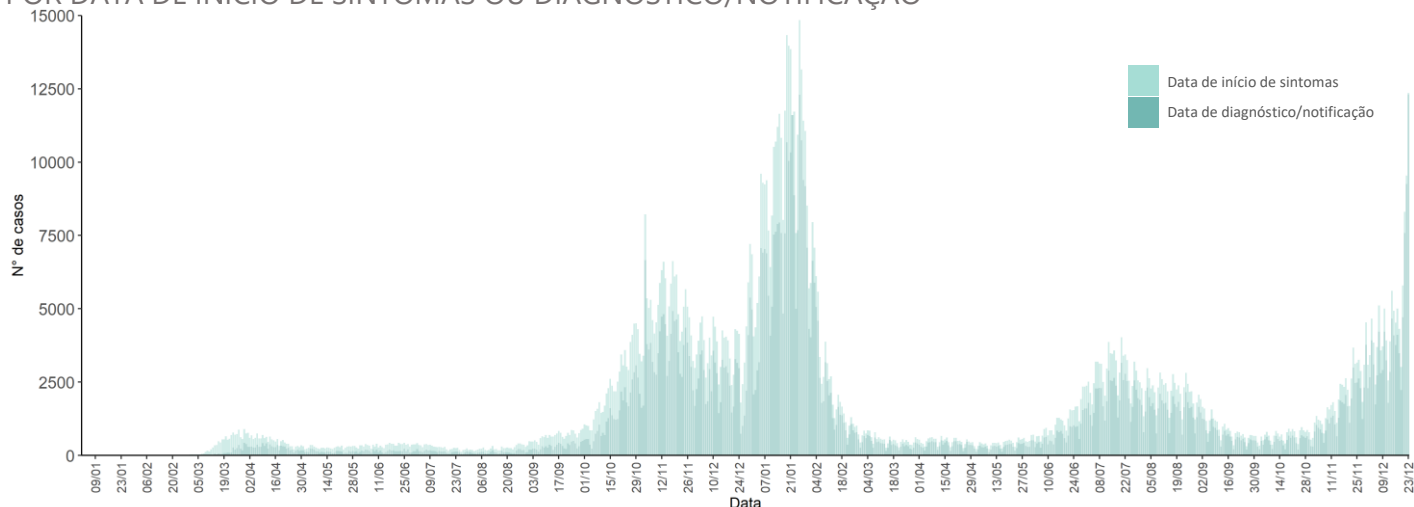
149 | +1

INTERNAMENTO
EM UCI

Dados até dia 23-12-2021 23:59:59

NÚMERO DE CASOS CONFIRMADOS

POR DATA DE INÍCIO DE SINTOMAS OU DIAGNÓSTICO/NOTIFICAÇÃO



CARACTERIZAÇÃO DEMOGRÁFICA DOS CASOS CONFIRMADOS

TOTAL DE CASOS

592 124

HOMENS

672 959

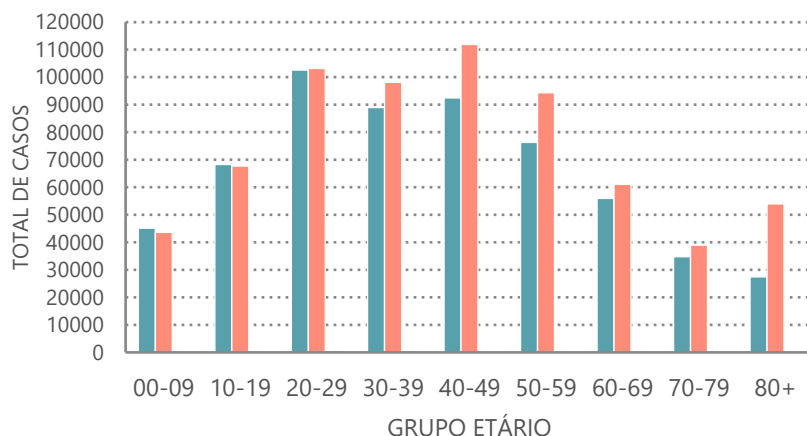
MULHERES

954

DESCONHECIDO*

*Nota

Os casos de sexo desconhecido encontram-se sob investigação, uma vez que estes dados não são fornecidos de forma automática.



CARACTERIZAÇÃO DOS ÓBITOS POR COVID-19

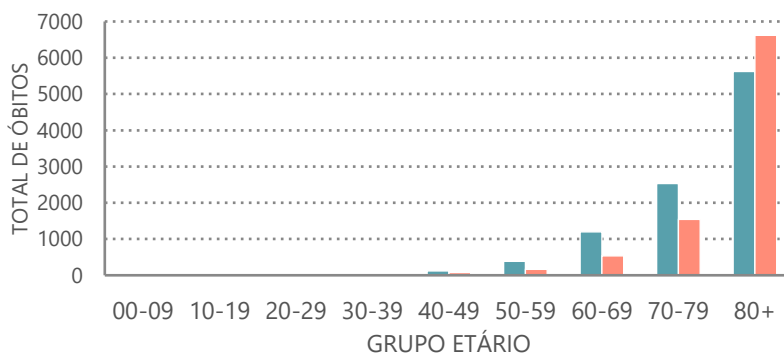
TOTAL DE ÓBITOS

9 895

HOMENS

8 956

MULHERES



Nota metodológica

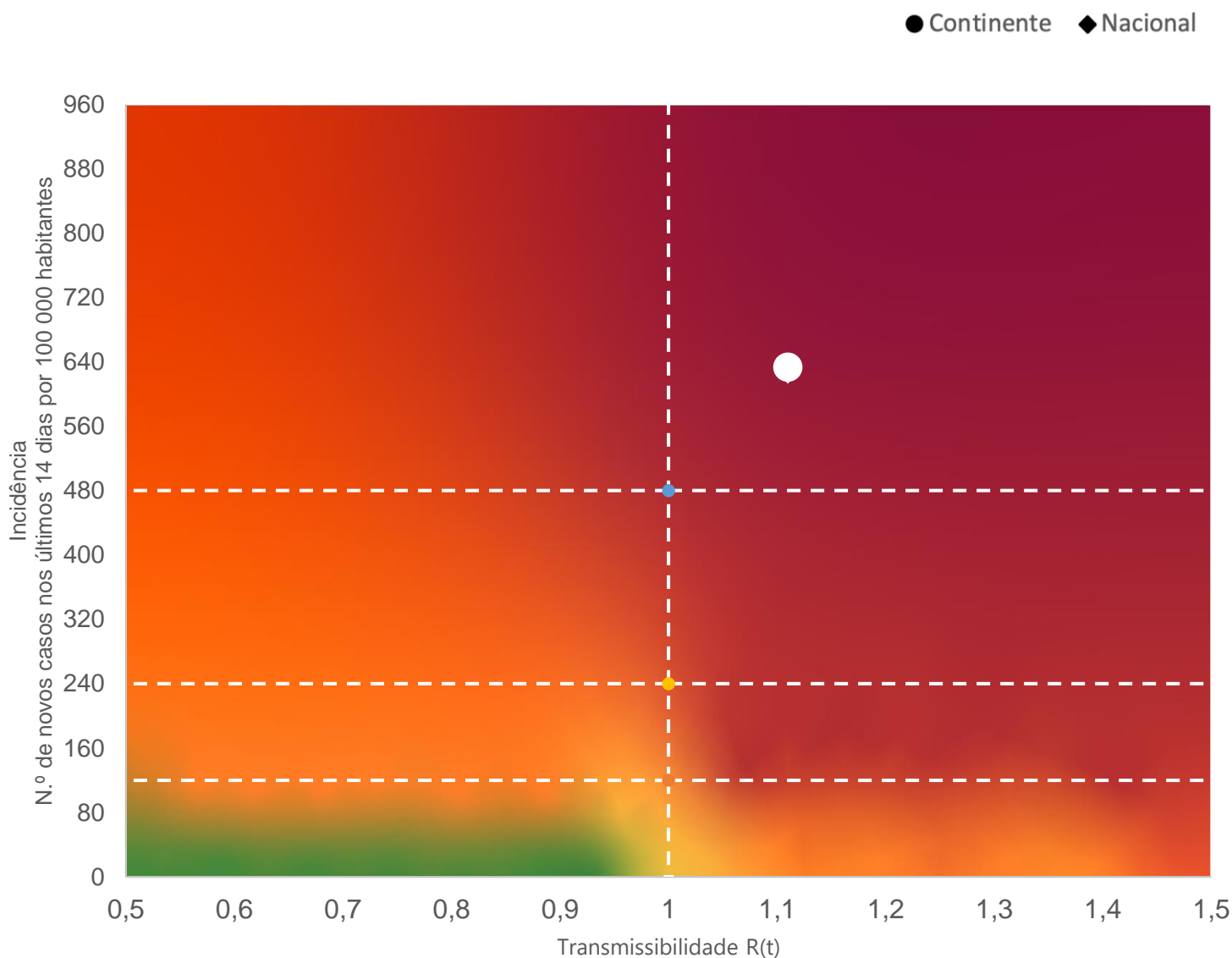
A 16 de novembro de 2020 houve uma atualização do sistema tecnológico de análise de dados provenientes do SINAVE. Foi atualizado o número cumulativo de casos confirmados e recuperados nessa data.

Dados até dia 23-12-2021 23:59:59

COVID-19 | RELATÓRIO DE SITUAÇÃO | 24-12-2021

MATRIZ DE RISCO

Realização da análise: 24/12/2021



INCIDÊNCIA

Nacional: **630,8** casos de infeção por SARS-CoV-2/ COVID-19 por 100 000 hab.

Continente: **633,1** casos de infeção por SARS-CoV-2/ COVID-19 por 100 000 hab.

R(t)

Nacional: **1,11**

Continente: **1,11**

Fonte: INSA/ DGS | Nota metodológica: [aqui](#)

COVID-19 | RELATÓRIO DE SITUAÇÃO | 24-12-2021

DISTRIBUIÇÃO GEOGRÁFICA DOS CASOS CONFIRMADOS

CONCELHO / INCIDÊNCIA CUMULATIVA A 14 DIAS (09/12/2021 a 22/12/2021) / GRUPO DE INCIDÊNCIA

Abrantes	546	480-959,9	Arronches	36	20-59	Castro Daire	565	480-959,9
Águeda	923	480-959,9	Arruda dos Vinhos	488	480-959,9	Castro Marim	1065	≥960
Aguiar da Beira	432	240-479,9	Aveiro	734	480-959,9	Castro Verde	958	480-959,9
Alandroal	204	120-239,9	Avis	286	240-479,9	Celorico da Beira	461	240-479,9
Albergaria-a-Velha	782	480-959,9	Azambuja	477	240-479,9	Celorico de Basto	302	240-479,9
Albufeira	802	480-959,9	Baião	248	240-479,9	Chamusca	353	240-479,9
Alcácer do Sal	658	480-959,9	Barcelos	544	480-959,9	Chaves	505	480-959,9
Alcanena	474	240-479,9	Barrancos	123	120-239,9	Cinfães	317	240-479,9
Alcobaça	1077	≥960	Barreiro	662	480-959,9	Coimbra	986	≥960
Alcochete	572	480-959,9	Batalha	891	480-959,9	Condeixa-a-Nova	1386	≥960
Alcoutim	289	240-479,9	Beja	345	240-479,9	Constância	790	480-959,9
Alenquer	848	480-959,9	Belmonte	407	240-479,9	Coruche	192	120-239,9
Alfândega da Fé	1313	≥960	Benavente	573	480-959,9	Corvo	0	<20
Aljó	199	120-239,9	Bombarral	844	480-959,9	Covilhã	1302	≥960
Aljezur	500	480-959,9	Borba	165	120-239,9	Crato	131	120-239,9
Aljustrel	713	480-959,9	Boticas	548	480-959,9	Cuba	198	120-239,9
Almada	854	480-959,9	Braga	820	480-959,9	Elvas	690	480-959,9
Almeida	467	240-479,9	Bragança	757	480-959,9	Entroncamento	798	480-959,9
Almeirim	852	480-959,9	Cabeceiras de Basto	541	480-959,9	Espinho	455	240-479,9
Almodôvar	976	≥960	Cadaval	328	240-479,9	Esposende	805	480-959,9
Alpiarça	501	480-959,9	Caldas da Rainha	635	480-959,9	Estarreja	497	480-959,9
Alter do Chão	159	120-239,9	Calheta [R.A. Açores]	95	60-119,9	Estremoz	294	240-479,9
Alvaiázere	303	240-479,9	Calheta [R.A. Madeira]	295	240-479,9	Évora	619	480-959,9
Alvito	243	240-479,9	Câmara de Lobos	1035	≥960	Fafe	725	480-959,9
Amadora	728	480-959,9	Caminha	374	240-479,9	Faro	1116	≥960
Amarante	469	240-479,9	Campo Maior	655	480-959,9	Felgueiras	353	240-479,9
Amares	697	480-959,9	Cantanhede	635	480-959,9	Ferreira do Alentejo	141	120-239,9
Anadia	1078	≥960	Carraceda de Ansiães	267	240-479,9	Ferreira do Zêzere	1169	≥960
Angra do Heroísmo	143	120-239,9	Carregal do Sal	494	480-959,9	Figueira da Foz	869	480-959,9
Ansião	398	240-479,9	Cartaxo	685	480-959,9	Figueira de Castelo Rodrigo	197	120-239,9
Arcos de Valdevez	674	480-959,9	Cascais	674	480-959,9	Figueiró dos Vinhos	270	240-479,9
Arganil	173	120-239,9	Castanheira de Pêra	194	120-239,9	Fornos de Algodres	595	480-959,9
Armamar	350	240-479,9	Castelo Branco	498	480-959,9	Freixo de Espada à Cinta	0	<20
Arouca	844	480-959,9	Castelo de Paiva	660	480-959,9	Fronteira	34	20-59
Arraiolos	335	240-479,9	Castelo de Vide	69	60-119,9	Funchal	1026	≥960

Dados até dia 22-12-2021 23:59:59

COVID-19 | RELATÓRIO DE SITUAÇÃO | 24-12-2021

DISTRIBUIÇÃO GEOGRÁFICA DOS CASOS CONFIRMADOS

CONCELHO / INCIDÊNCIA CUMULATIVA A 14 DIAS (09/12/2021 a 22/12/2021) / GRUPO DE INCIDÊNCIA

Fundão	979	≥960	Marinha Grande	800	480-959,9	Odemira	219	120-239,9
Gavião	346	240-479,9	Marvão	68	60-119,9	Odivelas	631	480-959,9
Góis	239	120-239,9	Matosinhos	753	480-959,9	Oeiras	969	≥960
Golegã	983	≥960	Mealhada	760	480-959,9	Oleiros	180	120-239,9
Gondomar	559	480-959,9	Mêda	656	480-959,9	Olhão	910	480-959,9
Gouveia	850	480-959,9	Melgaço	363	240-479,9	Oliveira de Azeméis	817	480-959,9
Grândola	75	60-119,9	Mértola	331	240-479,9	Oliveira de Frades	921	480-959,9
Guarda	1151	≥960	Mesão Frio	203	120-239,9	Oliveira do Bairro	773	480-959,9
Guimarães	392	240-479,9	Mira	808	480-959,9	Oliveira do Hospital	343	240-479,9
Horta	90	60-119,9	Miranda do Corvo	543	480-959,9	Ourém	1152	≥960
Idanha-a-Nova	442	240-479,9	Miranda do Douro	222	120-239,9	Ourique	682	480-959,9
Ílhavo	889	480-959,9	Mirandela	389	240-479,9	Ovar	756	480-959,9
Lagoa	950	480-959,9	Mogadouro	278	240-479,9	Paços de Ferreira	292	240-479,9
Lagoa [R.A. Açores]	563	480-959,9	Moimenta da Beira	494	480-959,9	Palmela	510	480-959,9
Lagos	803	480-959,9	Moita	687	480-959,9	Pampilhosa da Serra	273	240-479,9
Lajes das Flores	137	120-239,9	Monção	1061	≥960	Paredes	518	480-959,9
Lajes do Pico	67	60-119,9	Monchique	623	480-959,9	Paredes de Coura	248	240-479,9
Lamego	222	120-239,9	Mondim de Basto	538	480-959,9	Pedrógão Grande	322	240-479,9
Leiria	863	480-959,9	Monforte	102	60-119,9	Penacova	491	480-959,9
Lisboa	1062	≥960	Montalegre	304	240-479,9	Penafiel	435	240-479,9
Loulé	1064	≥960	Montemor-o-Novo	356	240-479,9	Penalva do Castelo	476	240-479,9
Loures	573	480-959,9	Montemor-o-Velho	724	480-959,9	Penamacor	423	240-479,9
Lourinhã	722	480-959,9	Montijo	542	480-959,9	Penedono	350	240-479,9
Lousã	747	480-959,9	Mora	223	120-239,9	Penela	501	480-959,9
Lousada	348	240-479,9	Mortágua	544	480-959,9	Peniche	558	480-959,9
Mação	404	240-479,9	Moura	323	240-479,9	Peso da Régua	274	240-479,9
Macedo de Cavaleiros	118	60-119,9	Mourão	41	20-59	Pinhel	925	480-959,9
Machico	1017	≥960	Murça	167	120-239,9	Pombal	757	480-959,9
Madalena	85	60-119,9	Murtosa	461	240-479,9	Ponta Delgada	413	240-479,9
Mafra	661	480-959,9	Nazaré	877	480-959,9	Ponta do Sol	549	480-959,9
Maia	657	480-959,9	Nelas	354	240-479,9	Ponte da Barca	1054	≥960
Mangualde	610	480-959,9	Nisa	990	≥960	Ponte de Lima	519	480-959,9
Manteigas	402	240-479,9	Nordeste	42	20-59	Ponte de Sor	404	240-479,9
Marco de Canaveses	482	480-959,9	Óbidos	749	480-959,9	Portalegre	260	240-479,9

Dados até dia 22-12-2021 23:59:59

COVID-19 | RELATÓRIO DE SITUAÇÃO | 24-12-2021

DISTRIBUIÇÃO GEOGRÁFICA DOS CASOS CONFIRMADOS

CONCELHO / INCIDÊNCIA CUMULATIVA A 14 DIAS (09/12/2021 a 22/12/2021) / GRUPO DE INCIDÊNCIA

Portel	104	60-119,9	São Roque do Pico	31	20-59	Valpaços	321	240-479,9
Portimão	950	480-959,9	São Vicente	430	240-479,9	Velas	20	20-59
Porto	966	≥960	Sardoal	484	480-959,9	Vendas Novas	170	120-239,9
Porto de Mós	737	480-959,9	Sátão	679	480-959,9	Viana do Alentejo	20	20-59
Porto Moniz	303	240-479,9	Seia	559	480-959,9	Viana do Castelo	506	480-959,9
Porto Santo	2848	≥960	Seixal	762	480-959,9	Vidigueira	128	120-239,9
Póvoa de Lanhoso	540	480-959,9	Sernancelhe	167	120-239,9	Vieira do Minho	314	240-479,9
Póvoa de Varzim	436	240-479,9	Serpa	296	240-479,9	Vila da Praia da Vitória	132	120-239,9
Povoação	339	240-479,9	Sertã	961	≥960	Vila de Rei	419	240-479,9
Proença-a-Nova	469	240-479,9	Sesimbra	579	480-959,9	Vila do Bispo	835	480-959,9
Redondo	573	480-959,9	Setúbal	560	480-959,9	Vila do Conde	493	480-959,9
Reguengos de Monsaraz	212	120-239,9	Sever do Vouga	213	120-239,9	Vila do Porto	552	480-959,9
Resende	579	480-959,9	Silves	850	480-959,9	Vila Flor	216	120-239,9
Ribeira Brava	728	480-959,9	Sines	321	240-479,9	Vila Franca de Xira	715	480-959,9
Ribeira de Pena	251	240-479,9	Sintra	715	480-959,9	Vila Franca do Campo	173	120-239,9
Ribeira Grande	204	120-239,9	Sobral de Monte Agraço	609	480-959,9	Vila Nova da Barquinha	490	480-959,9
Rio Maior	365	240-479,9	Soure	1137	≥960	Vila Nova de Cerveira	169	120-239,9
Sabrosa	170	120-239,9	Sousel	1872	≥960	Vila Nova de Famalicão	441	240-479,9
Sabugal	570	480-959,9	Tábua	403	240-479,9	Vila Nova de Foz Côa	93	60-119,9
Salvaterra de Magos	354	240-479,9	Tabuaço	150	120-239,9	Vila Nova de Gaia	622	480-959,9
Santa Comba Dão	287	240-479,9	Tarouca	563	480-959,9	Vila Nova de Paiva	1173	≥960
Santa Cruz	857	480-959,9	Tavira	930	480-959,9	Vila Nova de Poiares	345	240-479,9
Santa Cruz da Graciosa	479	240-479,9	Terras de Bouro	285	240-479,9	Vila Pouca de Aguiar	329	240-479,9
Santa Cruz das Flores	92	60-119,9	Tomar	1156	≥960	Vila Real	439	240-479,9
Santa Maria da Feira	675	480-959,9	Tondela	759	480-959,9	Vila Real de Santo António	815	480-959,9
Santa Marta de Penaguião	46	20-59	Torre de Moncorvo	39	20-59	Vila Velha de Ródão	223	120-239,9
Santana	361	240-479,9	Torres Novas	849	480-959,9	Vila Verde	639	480-959,9
Santarém	816	480-959,9	Torres Vedras	822	480-959,9	Vila Viçosa	106	60-119,9
Santiago do Cacém	318	240-479,9	Trancoso	157	120-239,9	Vimioso	632	480-959,9
Santo Tirso	345	240-479,9	Trofa	515	480-959,9	Vinhais	263	240-479,9
São Brás de Alportel	1649	≥960	Vagos	653	480-959,9	Viseu	856	480-959,9
São João da Madeira	975	≥960	Vale de Cambra	684	480-959,9	Vizela	297	240-479,9
São João da Pesqueira	297	240-479,9	Valença	409	240-479,9	Vouzela	894	480-959,9
São Pedro do Sul	279	240-479,9	Valongo	570	480-959,9			

Dados até dia 22-12-2021 23:59:59

DISTRIBUIÇÃO GEOGRÁFICA DOS CASOS CONFIRMADOS

CONCELHO / INCIDÊNCIA CUMULATIVA A 14 DIAS / GRUPO DE INCIDÊNCIA

NOTA METODOLÓGICA

Um **caso** corresponde a um caso confirmado de infeção a SARS-CoV-2/ COVID-19 notificado no Sistema Nacional de Vigilância Epidemiológica (SINAVE), quer através de uma notificação laboratorial como de uma notificação clínica. As notificações laboratoriais, as notificações clínicas e os respetivos inquéritos epidemiológicos são unificados através do número de utente.

A **data** utilizada corresponde à data de notificação do caso confirmado, constante na informação do inquérito epidemiológico, na primeira notificação clínica referindo um resultado positivo ou na primeira notificação laboratorial com resultado positivo.

Para a atribuição do **concelho** ao caso, é utilizada a morada de ocorrência identificada no inquérito epidemiológico ou na primeira notificação clínica com indicação de resultado positivo. Nos casos em que a morada de ocorrência é omissa, é utilizada a morada de residência do caso, registada no Registo Nacional de Utentes do Serviço Nacional de Saúde.

A **Incidência Cumulativa a 14 dias** de infeção por SARS-CoV-2/ COVID-19 corresponde ao quociente entre o número de novos casos confirmados nos 14 dias anteriores ao momento de análise e a população residente estimada, por concelho, a 31 de dezembro de 2020, pelo Instituto Nacional de Estatística, IP. Habitualmente é expressa em número de casos por 100 000 habitantes.

Exemplo: Nos 14 dias anteriores ao dia de análise, 50 casos de infeção por SARS-CoV-2/ COVID-19 foram atribuídos a um determinado concelho, com uma população residente de 150 000 habitantes.

Incidência cumulativa a 14 dias = $(50/150\ 000) \times 100\ 000 = 33,3$ casos por 100 000 hab.

A classificação é realizada de acordo com as categorias utilizadas pelo Centro Europeu de Prevenção e Controlo das Doenças:

Incidência cumulativa a 14 dias
Abaixo de 20,0
Entre 20,0 e 59,9
Entre 60,0 e 119,9
Entre 120,0 e 239,9
Entre 240,0 e 479,9
Entre 480 e 959,9
Acima de 960