

# COVID-19 | RELATÓRIO DE SITUAÇÃO | 18-02-2022

## SITUAÇÃO EPIDEMIOLÓGICA EM PORTUGAL

TOTAL DE CASOS E VARIAÇÃO

**516 890** | - 21 279

ATIVOS

**2 626 220** | + 36 710

RECUPERADOS

**20 759** | + 51

ÓBITOS

**534 151** | - 11 091

CONTACTOS EM VIGILÂNCIA

**3 163 869** | + 15 482

CONFIRMADOS

TOTAL DE CASOS, DE ÓBITOS E VARIAÇÃO POR REGIÃO

Açores

**50 881** | +650

83 | +2

Madeira

**73 701** | +526

182 | +1

**1 207 201** | +4 073

6 350 | +19

**470 689** | +3 014

3 678 | +7

**1 122 343** | +5 272

8 633 | +13

**111 284** | +926

1 160 | +4

**127 770** | +1 021

673 | +5

Legenda



CASOS CONFIRMADOS



ÓBITOS

## DISTRIBUIÇÃO DOS CASOS EM INTERNAMENTO

**1 936** | -86

INTERNAMENTO

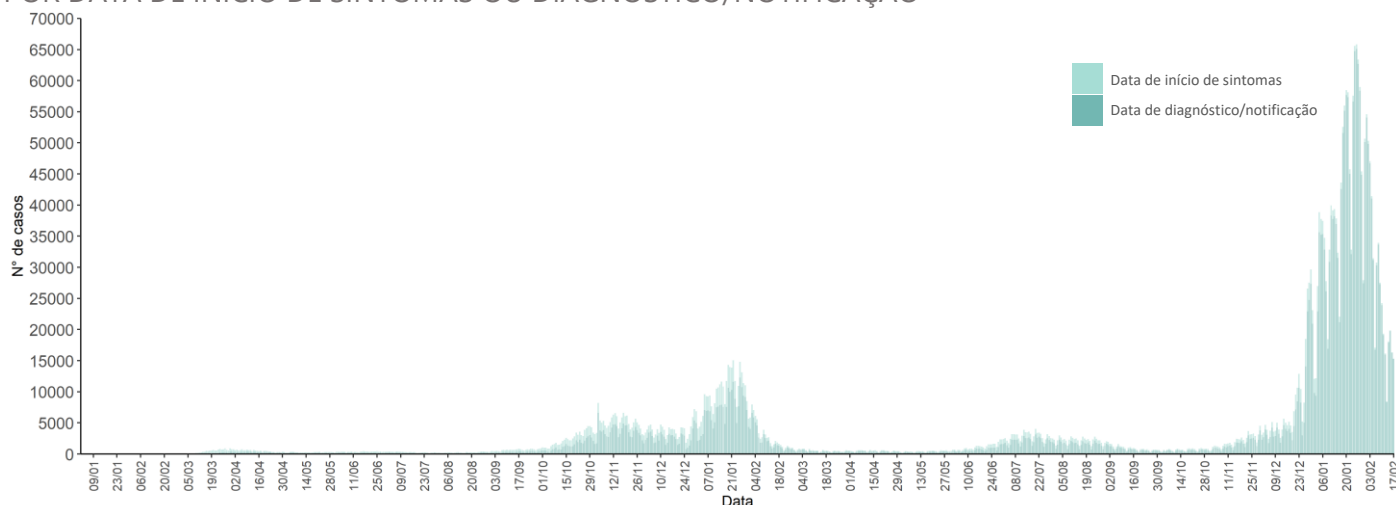
**127** | -5

INTERNAMENTO  
EM UCI

Dados até dia 17-02-2022 23:59:59

## NÚMERO DE CASOS CONFIRMADOS

POR DATA DE INÍCIO DE SINTOMAS OU DIAGNÓSTICO/NOTIFICAÇÃO



## CARACTERIZAÇÃO DEMOGRÁFICA DOS CASOS CONFIRMADOS

TOTAL DE CASOS

**1 474 712**

**HOMENS**

**1 686 344**

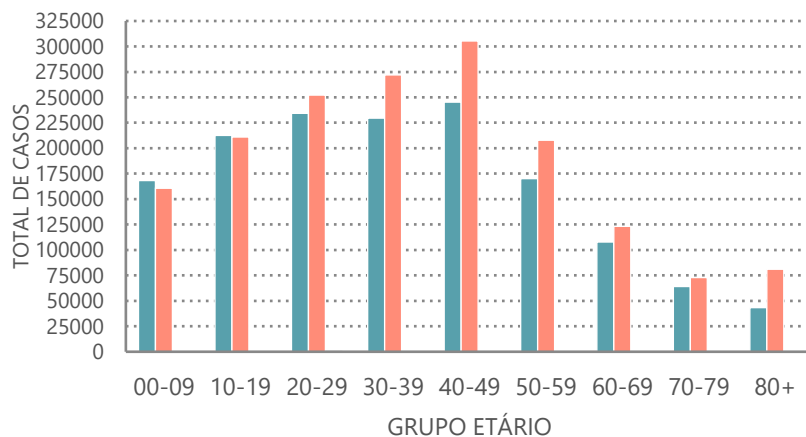
**MULHERES**

**2 813**

**DESCONHECIDO\***

**\*Nota**

Os casos de sexo desconhecido encontram-se sob investigação, uma vez que estes dados não são fornecidos de forma automática.



## CARACTERIZAÇÃO DOS ÓBITOS POR COVID-19

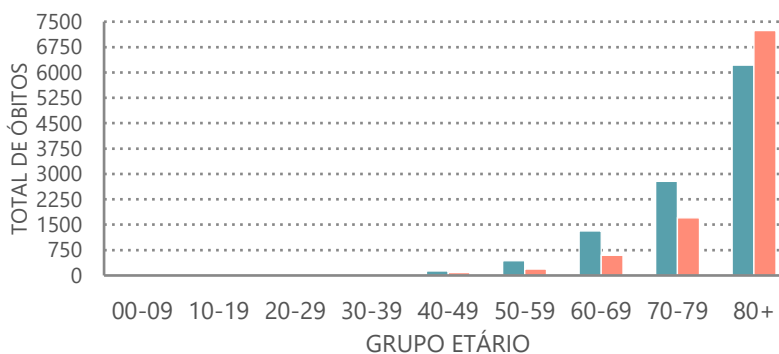
TOTAL DE ÓBITOS

**10 923**

**HOMENS**

**9 836**

**MULHERES**



### Nota metodológica

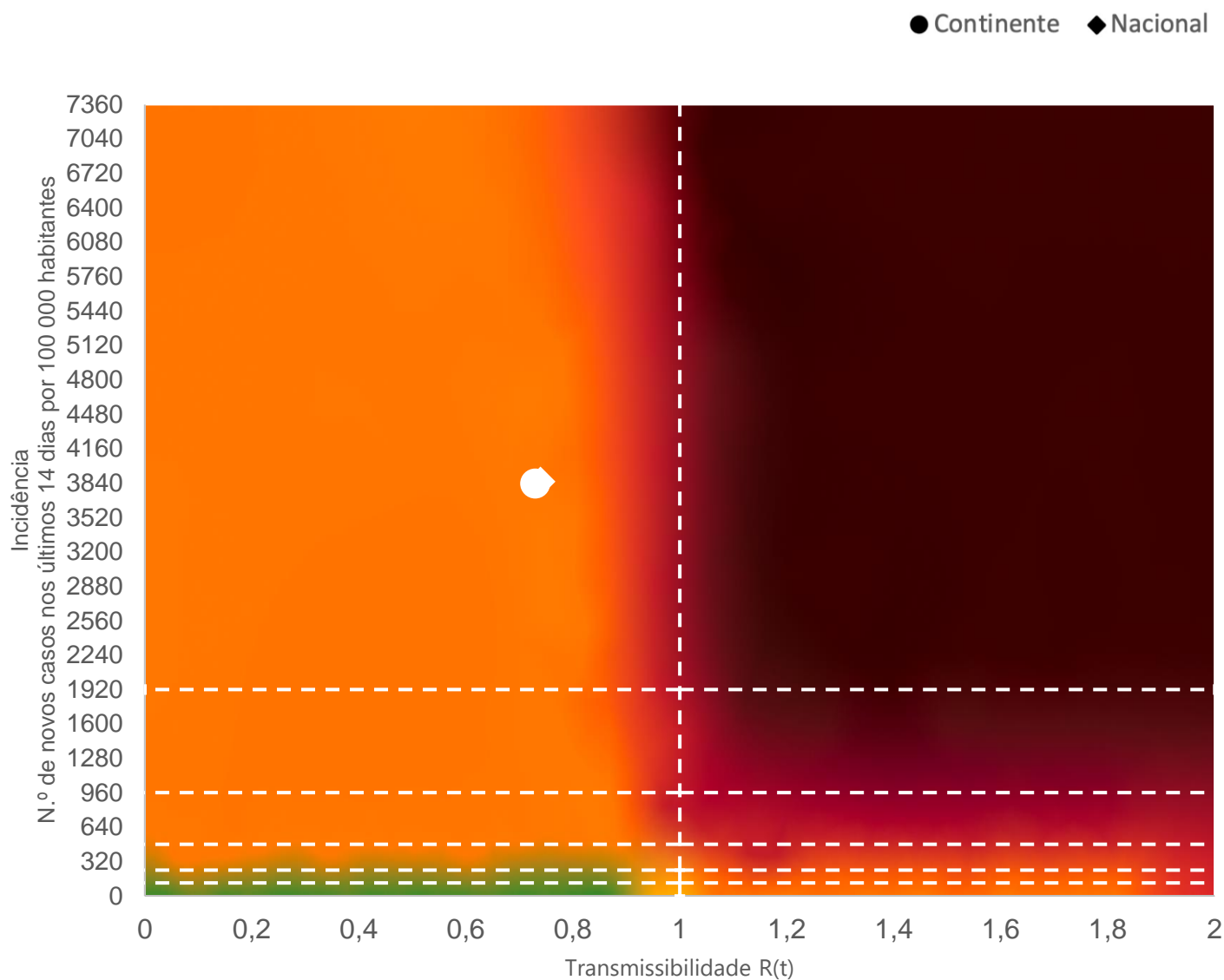
A 16 de novembro de 2020 houve uma atualização do sistema tecnológico de análise de dados provenientes do SINAVE. Foi atualizado o número cumulativo de casos confirmados e recuperados nessa data.

Dados até dia 17-02-2022 23:59:59

# COVID-19 | RELATÓRIO DE SITUAÇÃO | 18-02-2022

## MATRIZ DE RISCO

Realização da análise: 18/02/2022



### INCIDÊNCIA

Nacional: **3853,1** casos de infeção por SARS-CoV-2/ COVID-19 por 100 000 hab.

Continente: **3833,4** casos de infeção por SARS-CoV-2/ COVID-19 por 100 000 hab.

### R(t)

Nacional: **0,74**

Continente: **0,73**

Fonte: INSA/ DGS | Nota metodológica: [aqui](#)

# COVID-19 | RELATÓRIO DE SITUAÇÃO | 18-02-2022

## DISTRIBUIÇÃO GEOGRÁFICA DOS CASOS CONFIRMADOS

CONCELHO / INCIDÊNCIA CUMULATIVA A 14 DIAS (03/02/2021 a 16/03/2022) / GRUPO DE INCIDÊNCIA

Abrantes	2531	≥960	Arronches	3331	≥960	Castro Daire	2555	≥960
Águeda	4637	≥960	Arruda dos Vinhos	3569	≥960	Castro Marim	3308	≥960
Aguiar da Beira	2827	≥960	Aveiro	4936	≥960	Castro Verde	4064	≥960
Alandroal	2779	≥960	Avis	4912	≥960	Celorico da Beira	2019	≥960
Albergaria-a-Velha	4207	≥960	Azambuja	2983	≥960	Celorico de Basto	2507	≥960
Albufeira	3206	≥960	Baião	2654	≥960	Chamusca	1820	≥960
Alcácer do Sal	2971	≥960	Barcelos	2878	≥960	Chaves	2245	≥960
Alcanena	3489	≥960	Barrancos	1294	≥960	Cinfães	2261	≥960
Alcobaça	3262	≥960	Barreiro	2445	≥960	Coimbra	4621	≥960
Alcochete	3607	≥960	Batalha	4311	≥960	Condeixa-a-Nova	4392	≥960
Alcoutim	4815	≥960	Beja	3917	≥960	Constância	4048	≥960
Alenquer	3203	≥960	Belmonte	4136	≥960	Coruche	3153	≥960
Alfândega da Fé	2182	≥960	Benavente	3469	≥960	Corvo	213	120-239,9
Alijó	2878	≥960	Bombarral	2996	≥960	Covilhã	6032	≥960
Aljezur	4805	≥960	Borba	3644	≥960	Crato	3826	≥960
Aljustrel	2948	≥960	Boticas	2192	≥960	Cuba	2639	≥960
Almada	2555	≥960	Braga	3992	≥960	Elvas	3140	≥960
Almeida	2938	≥960	Bragança	2138	≥960	Entroncamento	3745	≥960
Almeirim	2827	≥960	Cabeceiras de Basto	2563	≥960	Espinho	3759	≥960
Almodôvar	3694	≥960	Cadaval	3794	≥960	Esposende	3559	≥960
Alpiarça	2276	≥960	Caldas da Rainha	3186	≥960	Estarreja	3136	≥960
Alter do Chão	3603	≥960	Calheta [R.A. Açores]	1678	≥960	Estremoz	2873	≥960
Alvaiázere	2838	≥960	Calheta [R.A. Madeira]	3157	≥960	Évora	4381	≥960
Alvito	3039	≥960	Câmara de Lobos	2536	≥960	Fafe	2271	≥960
Amadora	1687	≥960	Caminha	2648	≥960	Faro	5619	≥960
Amarante	3198	≥960	Campo Maior	4363	≥960	Felgueiras	2013	≥960
Amares	3781	≥960	Cantanhede	3795	≥960	Ferreira do Alentejo	5060	≥960
Anadia	3782	≥960	Carrazeda de Ansiães	4153	≥960	Ferreira do Zêzere	2842	≥960
Angra do Heroísmo	5189	≥960	Carregal do Sal	2845	≥960	Figueira da Foz	4192	≥960
Ansião	3433	≥960	Cartaxo	2498	≥960	Figueira de Castelo Rodrigo	3974	≥960
Arcos de Valdevez	2444	≥960	Cascais	2979	≥960	Figueiró dos Vinhos	2336	≥960
Arganil	3548	≥960	Castanheira de Pêra	1707	≥960	Fornos de Algodres	2423	≥960
Armamar	2904	≥960	Castelo Branco	3956	≥960	Freixo de Espada à Cinta	1729	≥960
Arouca	3081	≥960	Castelo de Paiva	3764	≥960	Fronteira	6785	≥960
Arraiolos	2577	≥960	Castelo de Vide	1800	≥960	Funchal	2957	≥960

Dados até dia 16-02-2022 23:59:59

# COVID-19 | RELATÓRIO DE SITUAÇÃO | 18-02-2022

## DISTRIBUIÇÃO GEOGRÁFICA DOS CASOS CONFIRMADOS

CONCELHO / INCIDÊNCIA CUMULATIVA A 14 DIAS (03/02/2021 a 16/03/2022) / GRUPO DE INCIDÊNCIA

Fundão	4187	≥960	Marinha Grande	4989	≥960	Odemira	4763	≥960
Gavião	3424	≥960	Marvão	3165	≥960	Odivelas	2261	≥960
Góis	4453	≥960	Matosinhos	4078	≥960	Oeiras	2776	≥960
Golegã	3082	≥960	Mealhada	3993	≥960	Oleiros	3613	≥960
Gondomar	4472	≥960	Mêda	1989	≥960	Olhão	4305	≥960
Gouveia	3066	≥960	Melgaço	1677	≥960	Oliveira de Azeméis	3837	≥960
Grândola	2547	≥960	Mértola	1372	≥960	Oliveira de Frades	3405	≥960
Guarda	3700	≥960	Mesão Frio	2412	≥960	Oliveira do Bairro	4276	≥960
Guimarães	2576	≥960	Mira	3452	≥960	Oliveira do Hospital	4348	≥960
Horta	1800	≥960	Miranda do Corvo	3217	≥960	Ourém	3973	≥960
Idanha-a-Nova	2044	≥960	Miranda do Douro	1538	≥960	Ourique	5083	≥960
Ílhavo	4014	≥960	Mirandela	2464	≥960	Ovar	3836	≥960
Lagoa	4287	≥960	Mogadouro	2245	≥960	Paços de Ferreira	2202	≥960
Lagoa [R.A. Açores]	7159	≥960	Moimenta da Beira	1946	≥960	Palmela	3274	≥960
Lagos	3865	≥960	Moita	2461	≥960	Pampilhosa da Serra	1885	≥960
Lajes das Flores	4241	≥960	Monção	2324	≥960	Paredes	2825	≥960
Lajes do Pico	2996	≥960	Monchique	4840	≥960	Paredes de Coura	2254	≥960
Lamego	3421	≥960	Mondim de Basto	2602	≥960	Pedrógão Grande	2430	≥960
Leiria	5171	≥960	Monforte	6343	≥960	Penacova	3173	≥960
Lisboa	3001	≥960	Montalegre	1711	≥960	Penafiel	2826	≥960
Loulé	4314	≥960	Montemor-o-Novo	3173	≥960	Penalva do Castelo	2911	≥960
Loures	2254	≥960	Montemor-o-Velho	3744	≥960	Penamacor	2011	≥960
Lourinhã	3636	≥960	Montijo	3426	≥960	Penedono	1283	≥960
Lousã	4486	≥960	Mora	1041	≥960	Penela	2747	≥960
Lousada	1898	≥960	Mortágua	3244	≥960	Peniche	3580	≥960
Mação	2148	≥960	Moura	2705	≥960	Peso da Régua	3442	≥960
Macedo de Cavaleiros	2046	≥960	Mourão	2466	≥960	Pinhel	2598	≥960
Machico	3080	≥960	Murça	1204	≥960	Pombal	4276	≥960
Madalena	3246	≥960	Murtosa	3316	≥960	Ponta Delgada	6989	≥960
Mafra	3612	≥960	Nazaré	3590	≥960	Ponta do Sol	2736	≥960
Maia	4227	≥960	Nelas	3712	≥960	Ponte da Barca	2352	≥960
Mangualde	3458	≥960	Nisa	2165	≥960	Ponte de Lima	2784	≥960
Manteigas	5191	≥960	Nordeste	4046	≥960	Ponte de Sor	2230	≥960
Marco de Canaveses	3719	≥960	Óbidos	3860	≥960	Portalegre	5945	≥960

Dados até dia 16-02-2022 23:59:59

# COVID-19 | RELATÓRIO DE SITUAÇÃO | 18-02-2022

## DISTRIBUIÇÃO GEOGRÁFICA DOS CASOS CONFIRMADOS

CONCELHO / INCIDÊNCIA CUMULATIVA A 14 DIAS (03/02/2021 a 16/03/2022) / GRUPO DE INCIDÊNCIA

Portel	3896	≥960	São Roque do Pico	2899	≥960	Valpaços	2178	≥960
Portimão	4279	≥960	São Vicente	1350	≥960	Velas	2821	≥960
Porto	4422	≥960	Sardoal	2583	≥960	Vendas Novas	3764	≥960
Porto de Mós	3854	≥960	Sátão	2647	≥960	Viana do Alentejo	4817	≥960
Porto Moniz	1254	≥960	Seia	3216	≥960	Viana do Castelo	3293	≥960
Porto Santo	2482	≥960	Seixal	2438	≥960	Vidigueira	3818	≥960
Póvoa de Lanhoso	2709	≥960	Sernancelhe	1395	≥960	Vieira do Minho	1977	≥960
Póvoa de Varzim	3684	≥960	Serpa	2257	≥960	Vila da Praia da Vitória	4282	≥960
Povoação	4088	≥960	Sertã	4140	≥960	Vila de Rei	3146	≥960
Proença-a-Nova	2665	≥960	Sesimbra	2764	≥960	Vila do Bispo	3711	≥960
Redondo	3294	≥960	Setúbal	3293	≥960	Vila do Conde	3579	≥960
Reguengos de Monsaraz	2448	≥960	Sever do Vouga	3400	≥960	Vila do Porto	4081	≥960
Resende	3243	≥960	Silves	3392	≥960	Vila Flor	2612	≥960
Ribeira Brava	3286	≥960	Sines	3692	≥960	Vila Franca de Xira	2919	≥960
Ribeira de Pena	2706	≥960	Sintra	2272	≥960	Vila Franca do Campo	5590	≥960
Ribeira Grande	5347	≥960	Sobral de Monte Agraço	2686	≥960	Vila Nova da Barquinha	5378	≥960
Rio Maior	4042	≥960	Soure	4245	≥960	Vila Nova de Cerveira	2989	≥960
Sabrosa	3349	≥960	Sousel	2403	≥960	Vila Nova de Famalicão	3578	≥960
Sabugal	3705	≥960	Tábua	2400	≥960	Vila Nova de Foz Côa	2382	≥960
Salvaterra de Magos	4428	≥960	Tabuaço	1894	≥960	Vila Nova de Gaia	4091	≥960
Santa Comba Dão	3925	≥960	Tarouca	2723	≥960	Vila Nova de Paiva	2069	≥960
Santa Cruz	2830	≥960	Tavira	4326	≥960	Vila Nova de Poiares	3434	≥960
Santa Cruz da Graciosa	8064	≥960	Terras de Bouro	3230	≥960	Vila Pouca de Aguiar	2167	≥960
Santa Cruz das Flores	1755	≥960	Tomar	2823	≥960	Vila Real	3316	≥960
Santa Maria da Feira	3364	≥960	Tondela	4644	≥960	Vila Real de Santo António	3723	≥960
Santa Marta de Penaguião	3127	≥960	Torre de Moncorvo	2485	≥960	Vila Velha de Ródão	3087	≥960
Santana	2662	≥960	Torres Novas	3775	≥960	Vila Verde	3239	≥960
Santarém	3917	≥960	Torres Vedras	3799	≥960	Vila Viçosa	2604	≥960
Santiago do Cacém	4393	≥960	Trancoso	2124	≥960	Vimioso	884	480-959,9
Santo Tirso	3012	≥960	Trofa	3973	≥960	Vinhais	1472	≥960
São Brás de Alportel	5245	≥960	Vagos	3803	≥960	Viseu	4099	≥960
São João da Madeira	3236	≥960	Vale de Cambra	3339	≥960	Vizela	2515	≥960
São João da Pesqueira	2408	≥960	Valença	2304	≥960	Vouzela	4022	≥960
São Pedro do Sul	4085	≥960	Valongo	4043	≥960			

Dados até dia 16-02-2022 23:59:59

## DISTRIBUIÇÃO GEOGRÁFICA DOS CASOS CONFIRMADOS

CONCELHO / INCIDÊNCIA CUMULATIVA A 14 DIAS / GRUPO DE INCIDÊNCIA

### NOTA METODOLÓGICA

Um **caso** corresponde a um caso confirmado de infeção a SARS-CoV-2/ COVID-19 notificado no Sistema Nacional de Vigilância Epidemiológica (SINAVE), quer através de uma notificação laboratorial como de uma notificação clínica. As notificações laboratoriais, as notificações clínicas e os respetivos inquéritos epidemiológicos são unificados através do número de utente.

A **data** utilizada corresponde à data de notificação do caso confirmado, constante na informação do inquérito epidemiológico, na primeira notificação clínica referindo um resultado positivo ou na primeira notificação laboratorial com resultado positivo.

Para a atribuição do **concelho** ao caso, é utilizada a morada de ocorrência identificada no inquérito epidemiológico ou na primeira notificação clínica com indicação de resultado positivo. Nos casos em que a morada de ocorrência é omissa, é utilizada a morada de residência do caso, registada no Registo Nacional de Utentes do Serviço Nacional de Saúde.

A **Incidência Cumulativa a 14 dias** de infeção por SARS-CoV-2/ COVID-19 corresponde ao quociente entre o número de novos casos confirmados nos 14 dias anteriores ao momento de análise e a população residente estimada, por concelho, a 31 de dezembro de 2020, pelo Instituto Nacional de Estatística, IP. Habitualmente é expressa em número de casos por 100 000 habitantes.

Exemplo: Nos 14 dias anteriores ao dia de análise, 50 casos de infeção por SARS-CoV-2/ COVID-19 foram atribuídos a um determinado concelho, com uma população residente de 150 000 habitantes.

Incidência cumulativa a 14 dias =  $(50/150\ 000) \times 100\ 000 = 33,3$  casos por 100 000 hab.

A classificação é realizada de acordo com as categorias utilizadas pelo Centro Europeu de Prevenção e Controlo das Doenças:

Incidência cumulativa a 14 dias
Abaixo de 20,0
Entre 20,0 e 59,9
Entre 60,0 e 119,9
Entre 120,0 e 239,9
Entre 240,0 e 479,9
Entre 480 e 959,9
Acima de 960